南紀熊野ジオパーク　おススメガイドコース！

現在、南紀熊野ジオパークガイドの会では、当ジオパークをより楽しんでもらう為のモデルコースを開発中です。今回はその一部をご紹介します。

East　東

●熊野信仰の起源である滝や川、巨岩を先達とともに歩き、熊野三山・那智大社のご神体を目指す

熊野古道 / 大門坂から那智の滝ウォーク【那智勝浦町】

★所要時間：約３時間 / 半日コース　★移動手段：徒歩　＊コースタイムは主に移動にかかる時間のみ

チェックポイント

大門坂駐車場

大門坂３町付近

苔むした石畳は地元の岩石から樹齢を経た巨大杉も圧巻

那智大社

共に 330m 前後の標高があり、そこからの景観も見もの

青岸渡寺

コースタイム：集合場所・スタート → 30 分 → 60 分 → すぐ → ―

三重塔

ここから滝へ道は裏参道と呼ばれ花崗斑岩の石段が続く

伏し拝み～鎌倉積み石段

飛瀧神社

太古から神とされた那智山信仰の原点。神々しい日本一の大滝

那智の滝

那智の滝バス停留所

ゴール・解散場所

チェックポイント

コースタイム：15 分 → 20 分 → 20 分 → 10 分 → 10 分 →

コースマップ

国土地理院の電子地形図 (タイル) を利用

ジオサイト

那智の滝
…熊野酸性火成岩類の花崗斑岩。美しい柱状節理が見られる

大門坂
…樹齢 800 年の夫婦杉

持ち物・注意点等

●苔むした石畳が続きます。歩きやすい服装・滑りにくい靴でお越しください。
●那智の滝の遥拝所見学は有料・解散後の路線バス料金が別途必要です。

West　西

●変化に満ちた白浜温泉を満喫する

白浜海岸散策ウォーク１【白浜町】

★所要時間：約３時間 / 半日コース　★移動手段：徒歩　＊コースタイムは主に移動にかかる時間のみ

チェックポイント

フッシャーマンズワーフ白浜

白良浜素足ウオーク

熊野三所神社

海の生命のゆりかごで健康にタラソテラピー体験

御神体は斎明天皇の腰掛岩七世紀頃の古墳も


権現崎の泥岩岩脈

国の天然記念物なのに…

コースタイム：集合場所・スタート → 10 分 → 10 分 → 5 分 → ―

御船足湯体験

疲れた足を癒して一休み

円月島

本名は高島
穴は長年の風波によるもの

臨海・番所山散策

遊歩道から絶景ポイントへ
ゴール・解散場所

チェックポイント

コースタイム：5 分 → 10 分 → 5 分 →

コースマップ

国土地理院の電子地形図 (タイル) を利用

持ち物・注意点等

●一部自然の浜を歩きます。歩きやすい服装・靴でお越しください。
●靴を入れる袋と足を拭くタオルをお持ちください。素足ウォークの際に必要です。
●解散後の路線バス料金が別途必要です。

ジオサイト

円月島…比較的新しい礫岩層で、脆い

白浜の泥岩岩脈…泥ダイアピルも

South　南

●眺めて触れて、ガイドブックには載っていない橋杭岩と周辺の自然・歴史文化を体感！

「橋杭岩から橋杭岩」まで大辺路ウォーク【串本町】

★所要時間：約３時間 / 半日コース ★移動手段：徒歩　＊コースタイムは主に移動にかかる時間のみ

チェックポイント

道の駅「橋杭岩」

集合場所・スタート

湿地帯

水田跡・トンボも多く、希少種も？

道標地蔵

古道・大辺路に合流

しりでの坂展望台へ

橋杭岩から大島、九龍島までを一望に

姫のお地蔵さん

古道の道標地蔵

コースタイム：15 分 → 10 分 → 30 分 → 10 分 →

ズボクレの磯

橋杭岩の裏側に？

弘法の湯と大師堂

病を癒すという謂れも

元島

橋杭岩の隠れた展望ポイント

弁天島

照葉樹林の森の小島その奥には…

道の駅「橋杭岩」

ゴール・解散場所

チェックポイント

コースタイム：30 分 → 15 分 → 10 分 → 25 分 → 10 分 →

コースマップ

国土地理院の電子地形図 (タイル) を利用

ジオサイト

橋杭岩

…約 900 m にわたる石英斑岩の岩脈。波食台上には津波石も

持ち物・注意点等

●一部自然の山道・砂利浜を歩きます。歩きやすい服装・靴でお越しください。
●潮・波の状況によってはコース変更の可能性もあります。

North　北

●幻の篠尾こんにゃくの地を巡り、大地と人と歴史に出会う感動の一日

平家の隠れ里ー篠尾集落を訪ねてー【新宮市（旧熊野川町）】

★所要時間：約５時間 / 一日コース　★移動手段：自家用車＋徒歩　＊コースタイムは主に移動にかかる時間のみ

チェックポイント

志古ジェット船乗り場駐車場

集合場所・スタート（写真は貝持島前）

篠尾渓谷

谷に下りると見える岩の縞模様は一体？

大小森散策

高低差 200 メートルの山を登り、平家の隠れ里へ

篠尾集落

篠尾こんにゃくの秘密や村落のおもしろ話が聞けるかも？

コースタイム：30 分 → 5 分 → 60 分 → 昼食 →

難陀竜王

大蛇が住むという大きな淵


夫婦滝

地図にはない林道の突き当たりには…

篠尾集落

ゴール・解散場所

チェックポイント

コースタイム：5 分 → 15 分 → 20 分 →

コースマップ

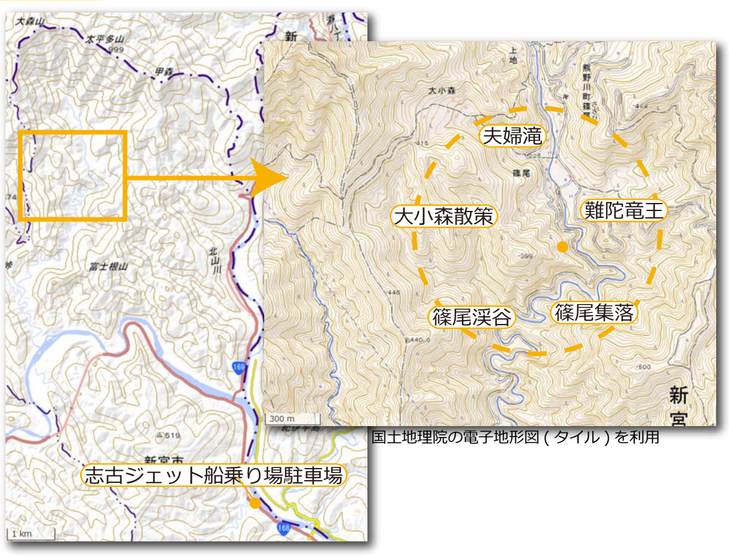

国土地理院の電子地形図 (タイル) を利用

ジオサイト

篠尾川渓谷
…紀伊半島の土台をなす地層（付加体）音無川層群が分布する渓谷

持ち物・注意点等

●昼食をご持参下さい。
●大小森散策は高低差 200 メートルの山道を 1 時間ほど歩きますので歩きやすい服装と靴が必要です。

●原則として、南紀熊野ジオパークガイドの会所属のガイド同伴の元で催行するジオツアーコースの紹介です。一般のお客様が個人で見学される場合の安全等については保障しておりません。
●各コースの定員・料金・申し込み等、ツアーに関する詳しい情報については、今後発行予定の「南紀熊野ジオパークガイドのご案内（ＨＰ準備中）」をご覧ください。
●お問合わせ先は…南紀熊野ジオパークガイドの会事務局（和歌山県自然環境室）TEL:073－441－2690　E-Mail:e0320004@pref.wakayama.lg.jp